

Servicio Nacional de Turismo | Chile



www.chile.travel

www.chileestuyo.cl

Rutas Chile



REGIÓN DEL BIO BÍO /
CIRCUITO LAFKENMAPU

REGIÓN DE LA ARAUCANÍA /
CIRCUITO NAHUELBUTA
CIRCUITO LAGO BUDI

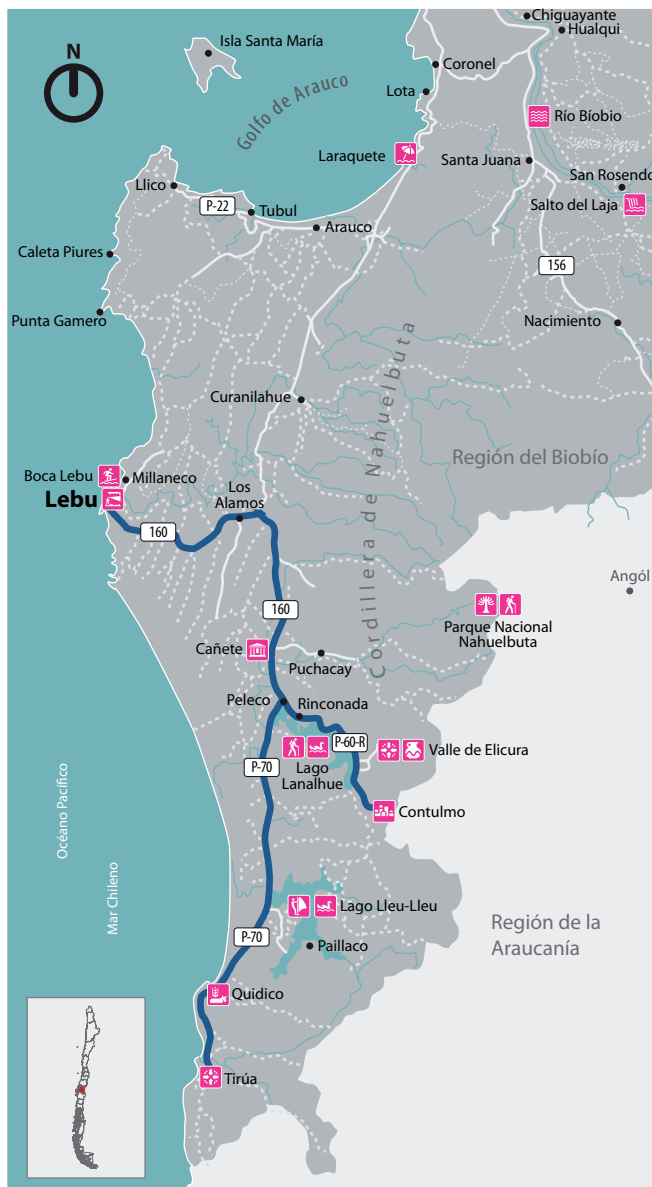


Abajo Tirúa.

Arriba Piedra del Águila, Parque Nacional Nahuelbuta.

Centro Fuerte de Planificación, Purén.

REGIÓN DEL BIO BÍO / CIRCUITO LAFKENMAPU



Información útil para visitar la zona

Clima. Templado de tipo lluvioso. Las estaciones se caracterizan por ser marcadas, presentando lluvia y calor seco en verano. La comuna de Contulmo, por estar inserto en una cuenca, presenta mayores temperaturas que el resto de las comunas.

Cuándo ir. Se puede visitar todo el año, sin embargo, la mejor fecha para visitar la ruta es de noviembre a marzo, cuando hay mejor clima.

Qué llevar. Es indispensable ir preparado para el calor y el frío, ya que las temperaturas por las tardes bajan en forma considerable, especialmente en las cercanías del Lago Lanalhue. Lleve repelente para mosquitos, bloqueador solar y zapatos de trekking si va a visitar los parques del destino. ¡No olvide su cámara fotográfica!

— CIRCUITO LAFKENMAPU

— RUTA 5

— CAMINO PAVIMENTO

— CAMINO RIPIO

— CAMINO TIERRA

— RÍOS

— LAGUNA O EMBALSE

CIRCUITO LAFKENMAPU

Destacados

- Conocer la cultura y cosmovisión mapuche, compartiendo con diferentes comunidades.
- Degustar de la gastronomía tradicional alemana en Contulmo.
- Encantarse con los balnearios y actividades outdoors que ofrece el Lago Lanalhue o la tranquilidad y pureza del Lago LleuLleu.

El circuito LafkenMapu comienza en la ciudad de Lebu, 145 km al sur de la ciudad de Concepción, capital regional del Biobío. Lebu destaca por sus playas, su presente y pasado minero, y por ser un importante sitio de actividad pesquera, aportando más del 30% de la producción regional. Por eso aquí podrá encontrar una gran diversidad de atractivos para todos los gustos, desde probar la gastronomía marina en diferentes cocinerías, visitar minas carboníferas que aún extraen este mineral, realizar surf en el sector del faro en Boca Lebu o disfrutar de extensas playas.

La playa más destacada es Millaneco. Acceder a ella es una aventura, ya que se debe ingresar a pie por un oscuro túnel y cruzar la Caverna de Benavides, para alcanzar este sitio de arenas blancas y entorno privilegiado. La Caverna de Benavides se ubica a 3 km al norte del centro de la ciudad de Lebu. Es una formación natural que en los inicios de la República de Chile sirvió como guarida a un temido personaje: el montonero realista Vicente Benavides, quien escondía en las grutas de esta caverna lo robado a los hacendados de la zona. La historia cuenta que al huir del país no logró llevar consigo el botín, naciendo así la Leyenda del Tesoro de Benavides, que aún atrae a buscadores de tesoros.

Todos los veranos desde el año 2001, se realiza el famoso Festival Internacional de Cine de Lebu, que reúne lo mejor de la producción audiovisual nacional e internacional en este maravilloso entorno.

Continuando el recorrido por la ruta LafkenMapu, a través de la ruta 160, debe dirigirse hasta la comuna de Cañete, histórica ciudad que a su entrada da la bienvenida con la tradicional clava mapuche y una Alameda de araucarias.

Fue en este sitio donde ocurrieron algunos de los pasajes más importantes de la guerra de Arauco, como la guerra de Tucapel, símbolo de la cruenta guerra entre los invasores españoles y el pueblo mapuche. Fue aquí también donde murieron el conquistador Pedro de Valdivia y el toqui Caupolicán.

Parte de esta historia se puede ver en el Monumento Nacional Fuerte Tucapel, que hoy no es más que una pequeña réplica de la fortificación que abarcaba toda el área urbana del actual Cañete. La visita es gratuita y un guía es el encargado de relatar lo vivido durante las luchas de mapuche y españoles.

Otra excelente visita es al Museo Mapuche. Ubicado a 1 Km al sur de la ciudad de Cañete, fue creado con el propósito de resguardar y compartir el patrimonio de la cultura mapuche a través de una completa muestra museográfica. En su exterior podrá conocer una auténtica ruka mapuche—su vivienda ancestral— y tendrá la posibilidad de comprar artesanías confeccionadas por diferentes comunidades de este pueblo originario.

Continúe por la ruta 160 hasta el cruce Peleco, donde debe tomar la ruta P-60-R. A tan sólo 8 km antes de llegar a la comuna de Contulmo descubrirá el hermoso Valle de Elicura, donde podrá descubrir y compartir con el pueblo mapuche sus tradiciones, costumbres, rituales, historias, artesanías, dormir en una auténtica ruka e incluso aprender de su lengua: el mapudungún.

Actualmente el Valle está habitado por cinco comunidades mapuche, que luchan por preservar su cultura y tradiciones, y que de la mano del turismo comunitario abren sus puertas a todo aquel que quiera encantarse con su pueblo. Imperdible recorrer estas tierras junto a sus guías locales, donde podrá aprender de su cosmovisión y del profundo respeto que tienen por la ÑukeMapu (Madre Tierra).

Pero esta zona no sólo tiene influencia mapuche y española. Continuando por la ruta P-60-R llegará hasta la comuna de Contulmo, donde a partir del siglo XIX los colonos alemanes vinieron en busca de nuevas oportunidades y dejaron su huella. Destaca el recorrido por las 18 casas patrimoniales del pueblo, cuyas líneas arquitectónicas denotan influencia indoeuropea, destacando el empleo de estructuras de madera a la vista, techos con pronunciadas pendientes y balcones retraídos. También vale la pena visitar el Molino Grollmus, que sigue trabajando igual que hace un siglo. Funciona con un complejo sistema de poleas que mueve la fuerza del agua y que, antiguamente, permitía entregar electricidad a todo el poblado.

Contulmo se emplaza a orillas del Lago Lanalhue, sitio ideal para disfrutar la naturaleza, realizar caminatas, cabalgatas, mountainbike y observar la avifauna que se congrega, donde destacan cientos de cisnes de cuello negro que hace pocos años se trasladaron a estas

aguas para convertir las en su hogar. En los meses de verano toda su ribera se convierte en un verdadero balneario familiar y sus 32 km² en el paraíso de los deportes náuticos, donde destaca el windsurf, el esquí acuático y el kayak.

Para continuar el circuito debe regresar y bordear el Lago Lanalhue por la ruta P60R, hasta llegar al cruce Peleco. Aquí debe tomar la ruta P70 con destino a Tirúa. En el camino encontrará otro de los lagos de la zona, el conocido Lago Lleu Lleu, de aguas cristalinas y limpias aptas para el baño y para la práctica de actividades náuticas propulsadas por el viento. El uso de todo tipo de transporte acuático impulsado por motores a combustión está prohibido, ya que la premisa es mantener un hábitat libre de partículas contaminantes.

Siguiendo hacia Tirúa, la zona ofrece parajes de notable belleza costera y otros de corte rural, además de un balneario en la localidad de Quidico. Esta comunidad se caracteriza por la fuerte presencia de la etnia mapuche, elemento que le otorga un rico contenido cultural.

Es famosa la artesanía elaborada por mujeres mapuche de Tirúa, con diseños de tradición de su cultura, en base a lana y tintes naturales. En su recorrido por la comuna podrá encontrar locales que le ofrecerán una amplia gama de productos como frazadas, echarpes, bufandas, gorros, calcetines y guantes, entre otros.

Datos útiles

Se puede adquirir muestras de arte y cultura mapuche en el Valle de Elicura, donde encontrará, tejidos a telar teñidos en forma natural, platería, cestería, entre otros. Imperdible comprar el auténtico merkén que elaboran las comunidades.

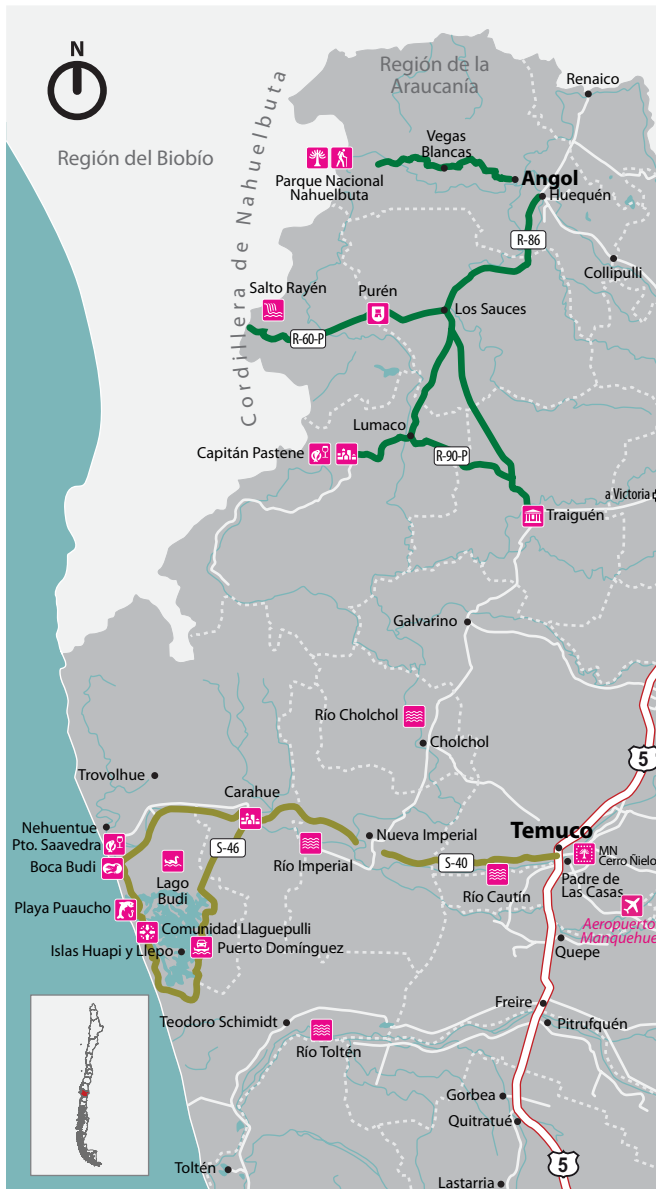
Cómo llegar

Desde Santiago hay vuelos diarios a Concepción, que demoran 45 minutos. Para llegar a Cañete debe tomar la Ruta 160, ubicada a 137 km de Concepción al sur. Para acceder a Contulmo debe seguir esta misma ruta y tomar el Cruce Peleco hacia la cordillera. Otra opción es acceder desde la Ruta 5 sur, ingresando por la Ruta que va hacia Angol. Contulmo se ubica a 76 km de Angol.



Arriba Playa de Lebu. **Centro** Lago LleuLleu. **Abajo** Clava mapuche de Cañete.

REGIÓN DE LA ARAUCANÍA / CIRCUITO NAHUELBUTA CIRCUITO LAGO BUDI





Información útil para visitar la zona

Clima. Templado de tipo lluvioso. Las estaciones se caracterizan por ser marcadas, presentando lluvia en invierno y calor seco en verano.

Cuándo ir. Al Parque Nacional Nahuelbuta se recomienda ir entre noviembre y abril, ya que en invierno algunos senderos y caminos se tornan inaccesibles. El resto de los atractivos se pueden visitar durante todo el año.

Qué llevar. Vaya preparado para frío y calor. Es indispensable llevar implementos para la lluvia y zapatos cómodos para las caminatas.

 CIRCUITO NAHUELBUTA
 CIRCUITO LAGO BUDI

 RUTA 5
 CAMINO PAVIMENTO
 CAMINO RIPIO
 CAMINO TIERRA
 RÍOS
 LAGUNA O EMBALSE

CIRCUITO NAHUELBUTA

Destacados

- Deslumbrarse en la cordillera de Nahuelbuta con los miradores de Volcanes y Araucarias.
- Deleitarse con los platos de una auténtica trattoria italiana en Capitán Pastene.
- Conocer y participar de actividades de la cultura mapuche.

La Cordillera de Nahuelbuta (tigre grande en lengua mapuche) es un tramo de la Cordillera de la Costa que se ubica entre los ríos Bío-Bío e Imperial. Aquí se encuentra el Parque Nacional Nahuelbuta, que destaca por ser uno de los pocos lugares donde crece la Araucaria cerca de la costa y lejos de la precordillera, con ejemplares que sobrepasan los 2 mil años de antigüedad.

También se pueden encontrar coigües, ñirres, robles, lengas, orquídeas, plantas carnívoras, aves como el carpintero negro y mamíferos como el puma, el zorro de Darwin y el pudú, ciervo endémico que es el más pequeño de la familia de los cérvidos con apenas 40 cm de alto.

El parque cuenta con 15 senderos de trekking, donde el más popular es al cerro Piedra del Águila, que permite ver todo el ancho de Chile desde el Océano pacífico a la Cordillera de Los Andes. Desde Angol se accede al Parque Nacional Nahuelbuta por el camino a Vegas Blancas, en una hora de viaje, hasta la caseta de ingreso.

Al finalizar el día puede pernoctar en la ciudad de Angol para luego continuar a Purén, pasando por los Sauces. Purén, sitio de gran importancia histórica donde el pueblo mapuche combatió por más de trescientos años la dominación de los españoles: la llamada Guerra de Arauco. Aquí puede visitar el Fuerte de la Pacificación, fuerte militar chileno fundado en 1869, ubicado a 5 cuadras al este de la Plaza de Armas. Para conocer la cultura que alberga esta ciudad, hay que visitar el Museo Histórico, el cual reúne objetos, documentos y fotografías de su historia.

Se recomienda pernoctar una noche en Purén para continuar rumbo hacia Contulmo y Lago Lanalhue. En el camino se deslumbrará con el Salto y Cascada Rayén (a 9 km de la ciudad), lugar donde podrá realizar una caminata de 1 km por senderos y cursos de ríos. En el km 10 por la misma vía llegará al Monumento Contulmo, recinto natural de 82 hectáreas, que destaca por su rica flora, en especial helechos. Cuenta con áreas de camping y senderos.

El circuito continúa en la localidad de Capitán Pastene, ciudad formada por inmigrantes italianos ubicada en la comuna de Lumaco. Los colonos italianos llegaron a esas tierras a comienzos del siglo XX para dedicarse a la agricultura y a labores forestales. El poblado se ha convertido en un polo de atracción turística gracias a su gastronomía, destacando las pastas gourmet y cecinas que se ofrecen en diferentes restaurantes y fábricas. Varios restaurantes han fusionado los sabores italianos con los sabores propios de la Araucanía, pudiendo disfrutar platos como ñoquis o panzotti con salsas con merkén, avellanas o piñones.

También podrá recorrer disfrutando sus amplias calles de tierra, con nombres como Dante, Garibaldi, Lautaro y Caupolicán, y disfrutar su arquitectura de estilo europeo. Destacan antiguas construcciones como la Iglesia de San Felipe de Neri, el Emporio Montecorone o la bodega de jamones Don Primo.

Después de descubrir este pintoresco pueblo continúe trayecto hasta Traiguén (40 km aprox). En este lugar podrá visitar la Fábrica de tejas y ladrillos y el Museo de Arte Contemporáneo, ambas ubicadas en el sector urbano de Traiguén.

Para finalizar el circuito Nahuelbuta, pase una noche en la ciudad de Victoria, punto de entrada a la zona conocida como Araucanía Andina, que reúne atractivos Parques Nacionales, los volcanes más activos de Sudamérica y fuentes termales con excelentes propiedades curativas.

Datos útiles

- Busque y reserve con anticipación sus alternativas de alojamiento.
- Al inicio de su viaje visite la Oficina de Turismo Municipal de Angol para conocer la ruta, el estado de caminos, eventos y atractivos.

Cómo llegar

Nahuelbuta se ubica al norte de la Región de La Araucanía. Saliendo desde la capital regional Temuco (a la cual se puede acceder en avión desde Santiago), con un recorrido de 96 km, se encontrará en Collipulli y de ahí el punto de llegada es Angol, distante a 37 km. En el caso, de venir desde Concepción, se puede acceder por el camino que va a Santa Juana, Nacimiento, Renaico, llegando a Angol con una distancia de 146 km aproximados.



Arriba Araucarias, Parque Nacional Nahuelbuta.

Abajo Lago Lanalhue.

CIRCUITO LAGO BUDI

Destacados

- Pasear en bote o kayak en el único lago salado de Sudamérica.
- Convivir con una familia mapuche.
- Dormir en una ruka auténtica.

El circuito comienza en Nueva Imperial, ciudad ubicada a 35 km de la capital regional Temuco. En este lugar se puede visitar el Museo Patrimonial de Esculturas Germán Grandón y Familia, el que cuenta con una colección de arqueología mapuche y de piezas de gran valor histórico. En forma adicional, podrá conocer trabajos en escultura realizadas en madera y con motivos mapuche.

El circuito continúa hacia Carahue, un sitio de peculiar diseño, ya que el pueblo está construido en tres niveles muy demarcados y cada piso tiene miradores con excelentes panorámicas. Destaca también su valor histórico gracias a una importante muestra de 40 locomóviles, que son motores a vapor semejantes a una locomotora, pero que servían para producir energía en las faenas forestales entre 1860 y 1930.

Continúe el viaje hacia el Lago Budi, el lago salado más austral del mundo, situado a unos 90 km al suroeste de Temuco. Este lago está rodeado de penínsulas y ensenadas con extensos humedales, que durante invierno une sus aguas con el océano pacífico en el sector Boca Budi. Sus humedales son un imperdible para la observación de aves, ya que albergan más de cien especies de aves en temporadas de apareamiento y cría, como el cuervo del pantano, becacina pintada, cisne coscoroba y el cisne de cuello negro, entre muchas otras. En las cercanías destaca la localidad de Puerto Saavedra, uno de los balnearios más importantes de la Región de la Araucanía, gracias a sus playas Maule, Los Pinos y Boca Budi. Puede alojar en algún servicio de alojamiento de Puerto Saavedra para continuar, al otro día hacia Teodoro Schmidt. Durante este trayecto, usted podrá conocer Playa Puaucho, la cual es muy apetecida por los amantes de la pesca del lenguado.

Continúe viaje hasta la comunidad Llaguepulli, que es una asociación compuesta por varios empresarios mapuche. Una actividad imperdible es alojar en una ruka mapuche –su vivienda ancestral–, donde tendrá la oportunidad de conocer la cultura y cosmovisión de este pueblo originario, pudiendo degustar platos típicos, practicar juegos tradicionales o escuchar relatos de mitos y leyendas del pueblo Lafkenche.

Posteriormente, puede continuar el viaje hasta Puerto Domínguez, considerado el “Jardín del Budi”, por sus hermosos paisajes que invitan a la tranquilidad y al contacto con la naturaleza. Es el punto de embarque del trasbordador Carlos Schaelchli, que realiza viajes gratuitos diariamente hacia las islas cercanas Huapi y Llepo; y hacia los atracaderos Santa María, Huentén y Puaucho en el extremo oeste del Lago Budi.

Destacan en Puerto Domínguez sus esculturas de 4 metros talladas en madera, donde los gigantes de madera dan cuenta de la rica historia y cultura mapuche. Para finalizar el viaje dirección hacia Carahue, distante a 26 km, para continuar hasta Temuco.

Datos útiles

- Compre pescados y mariscos en la caleta de pescadores de Puerto Saavedra.

Cómo llegar

Puede llegar a Puerto Saavedra desde Temuco a través de la carretera S – 40, localizada a 85 km. (Temuco-Nueva Imperial-Carahue-Puerto Saavedra). Desde Puerto Saavedra puede seguir a Boca Budi: son 5 km. de camino en buen estado. También, puede desviarse desde Carahue hacia Puerto Domínguez y Teodoro Schmidt.

N O T A S



Arriba Ruka mapuche. **Centro** Kayak en Lago Budi.

Abajo Gastronomía mapuche.

NOTAS

Servicios de información turística.

Ruta Lafken Mapu
Ruta Nahuelbuta – Lago Budi




Oficina de Turismo Municipal de Angol. Plaza de Armas, Angol.
Dirección: Pedro Aguirre Cerda 1045.

Oficina de Información Turística de Victoria. Costado Plaza de Armas,
Victoria.
Dirección: Calama s/n.

Oficina de Información Turística de Purén, Fuerte de Purén.
Dirección: finalizando la calle Quiroga s/n.

DATOS ÚTILES

Emergencias

	Ambulancia	131
	Carabineros	133
	Bomberos	132
	Cuerpo de Socorro Andino	136
	CITUC Intoxicaciones	(56 2) 635 6800
	Rescate Marítimo	137

Discado de números telefónicos

De Chile al extranjero

carrier + código de país + código de ciudad + teléfono

Otra ciudad dentro de Chile

carrier + código de área + teléfono




De teléfono fijo a móvil

09 + teléfono

De teléfono móvil a fijo

0 + código de área + teléfono

Teléfonos de transporte

	Aeropuerto Internacional Arturo Merino Benítez	(56 2) 789 0092
	Transantiago Informa	800 73 00 73
	Terminal de buses de Santiago	(56 2) 578 0094

Corriente eléctrica

220 volts y 50 hertz

Dinero

	Billetes	Monedas
1.000 pesos		1 peso
2.000 pesos		5 pesos
5.000 pesos		10 pesos
10.000 pesos		50 pesos
20.000 pesos		100 pesos
		500 pesos

NOTA:

El trazado de los límites de los mapas de esta publicación tiene carácter preliminar, NO oficial.

Servicio Nacional de Turismo

Av. Providencia 1550, Santiago de Chile

✉ www.sernatur.cl/contacto-general

☎ (56 -2) 731 8336

(56 -2) 731 8337

Distribución gratuita

Prohibida su venta



SELLO DE
Calidad
Turística

